

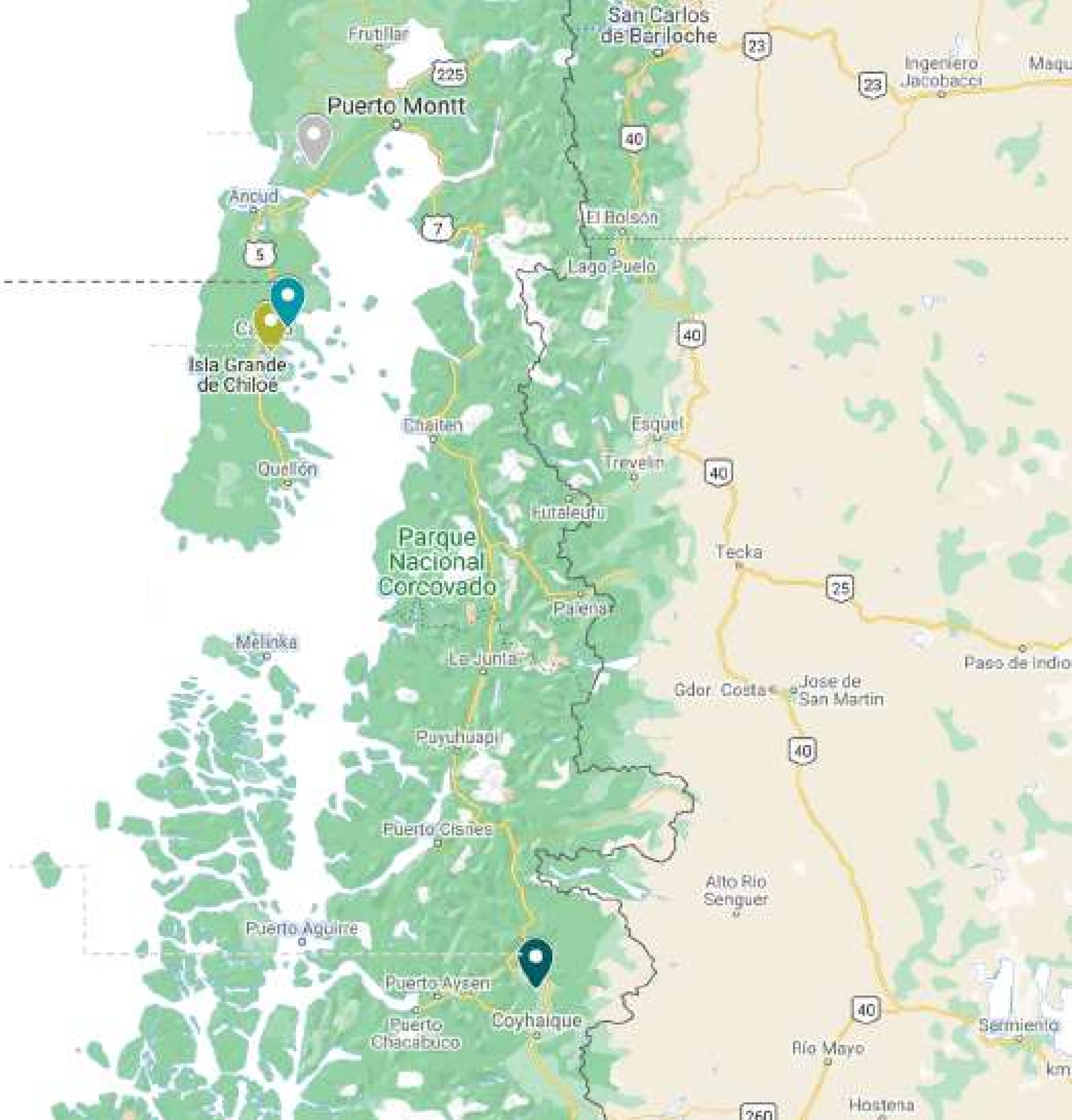


COSTA CURACO

CURACO DE VÉLEZ, REGIÓN DE LOS LAGOS



Costa Curaco
Curaco de Vélez
Los Lagos

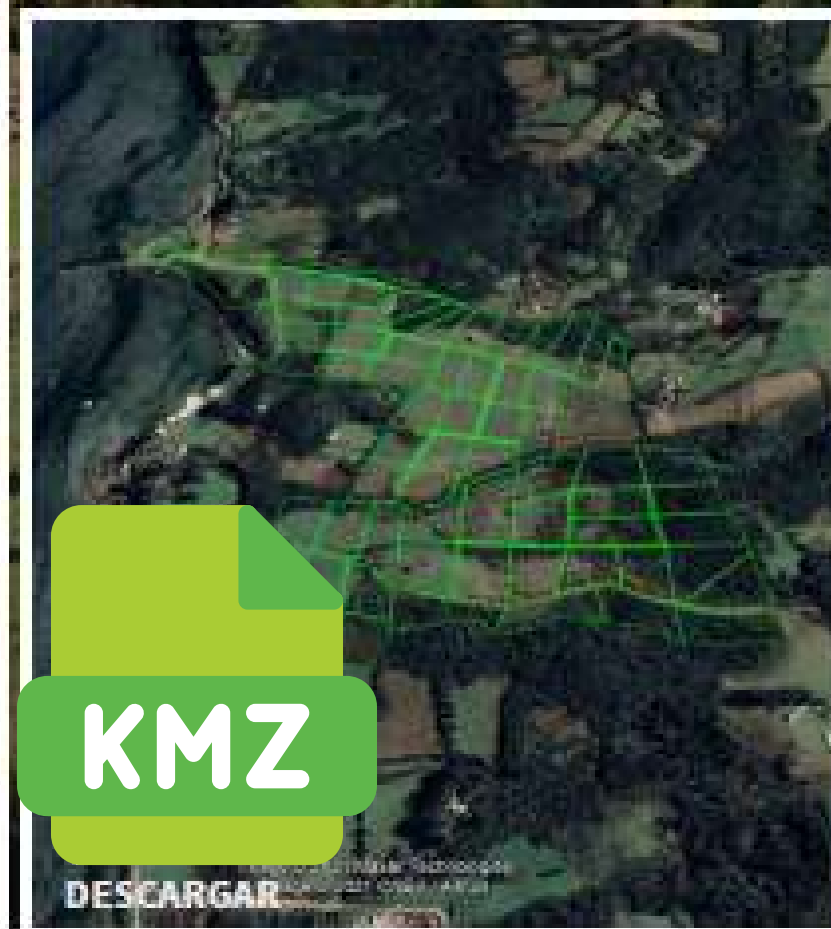


Su ubicación estratégica en Curaco de Vélez, permite llegar rápidamente desde el aeropuerto de Mocopulli, Castro y Ancud.

El campo tiene una topografía que permite tener distintos tipos de terrenos, tales como: praderas con extensas vistas al mar; con bosque nativo como arrayanes jóvenes, lenga, lumas, canelos; y en la cumbre con vistas panorámicas.

En cuanto a fauna costera, esta zona es sin lugar a dudas un sector de conservación de la biodiversidad acuática y de aves autóctonas.

Todos los terrenos tienen vista al mar, con acceso a playa con embarcadero de 150mt de largo.



KMZ

DESCARGAR

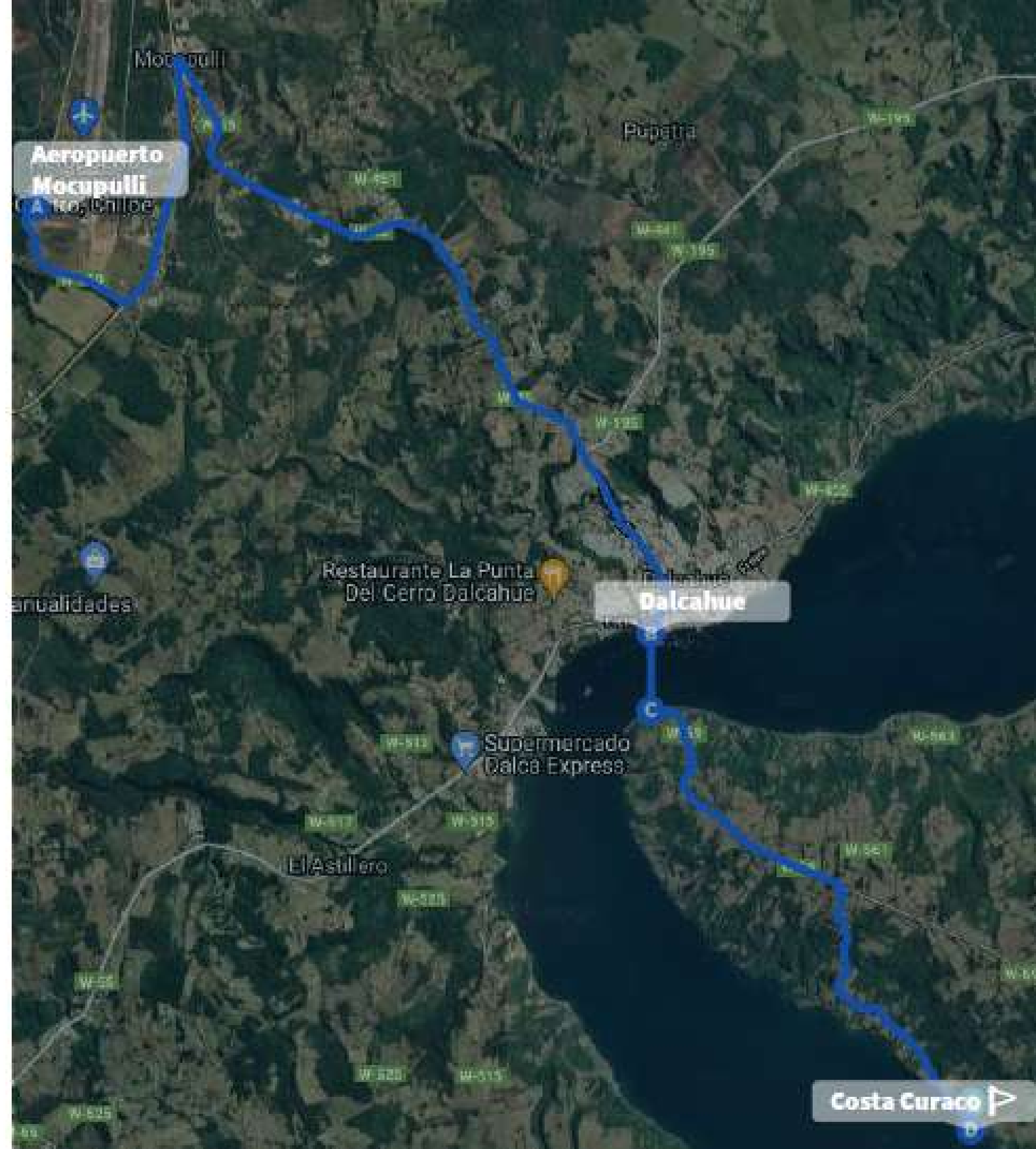
Ubicación

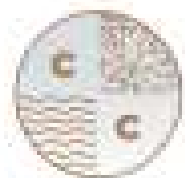
Costa Curaco se encuentra en el Sector de Changuitad, Curaco de Vélez.

DESDE SANTIAGO



DESDE PARGUA - FUTURO PUENTE A CHILOÉ





COSTA CURACO

CURACO DE VÉLEZ, REGIÓN DE LOS LAGOS

Comuna

Curaco de Vélez, Chiloé
Región de los Lagos

Uso

Parcelación

Superficie

40 ha



Infraestructura

Luz soterrada y postación en caminos públicos, agua de pozo

Terrenos

66 terrenos desde 0,5 hasta 1 ha



Plano Loteo

[Click Precios](#)



ÚLTIMOS LOTES

Etapa I



Achao

Curaco de Vélez

Castro

Rilán


Etapa II



Achao

Dalcahue
Aeródromo Mocopulli

* En blanco los disponibles




COSTA CURACO

CURACO DE VÉLEZ, REGIÓN DE LOS LAGOS

Atractivos y Experiencias



- Parque Nacional Chiloé
- Parque Tantauco
- Visita de Iglesias declaradas Patrimonio de la Humanidad
- Fiestas Costumbristas Chilotas



- Pesca de mar
- Deportes acuáticos: kayak, stand up paddle, navegación
- Observación de aves endémicas
- Visita a pingüineras en Ancud
- Trekking
- Bicicleta



www.parcelasprofer.cl

56942631580

 [parcelas.profer](https://www.instagram.com/parcelas.profer)

profer
parcelas